

# NÜFUZ HARITASI

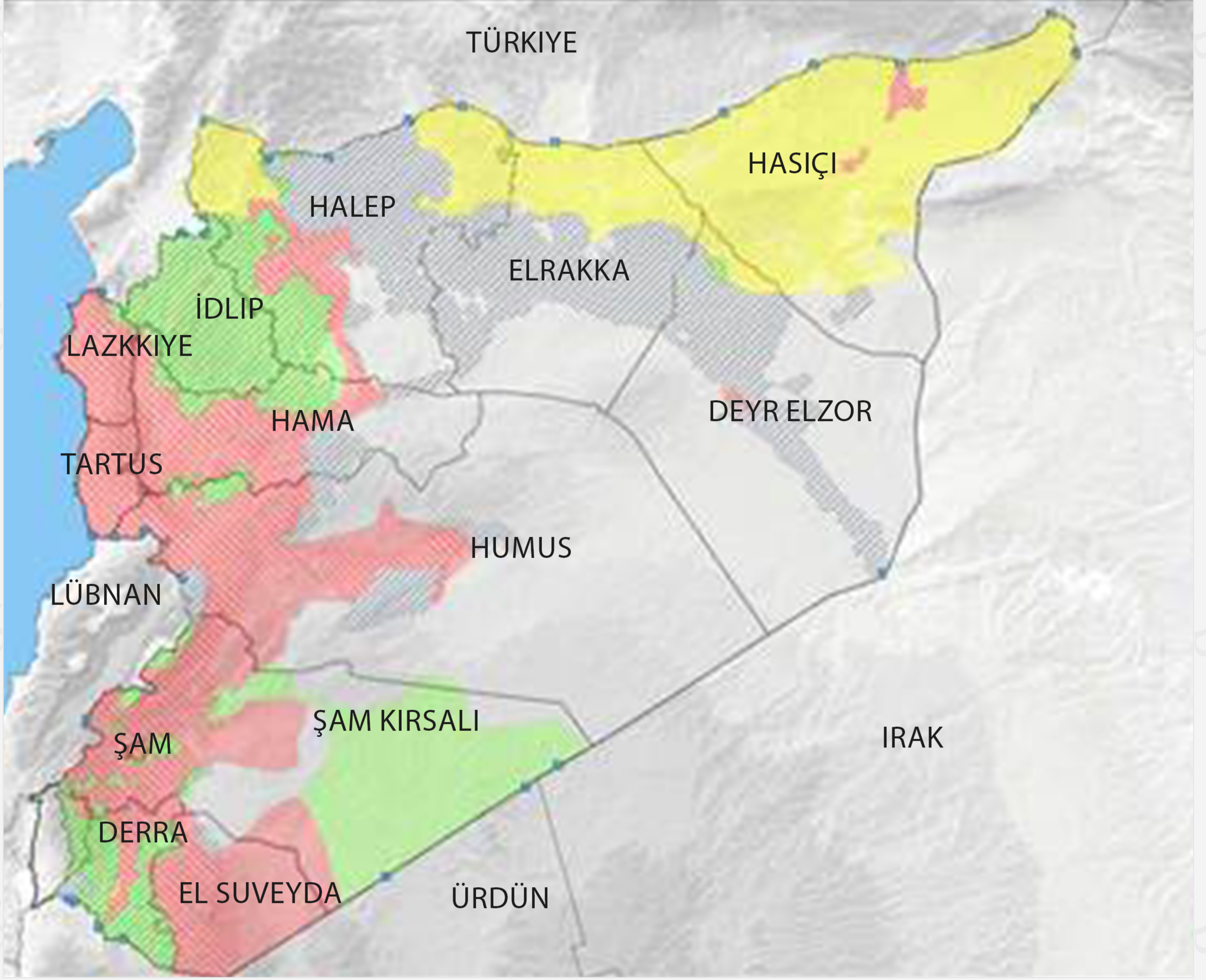
Mayıs 2016



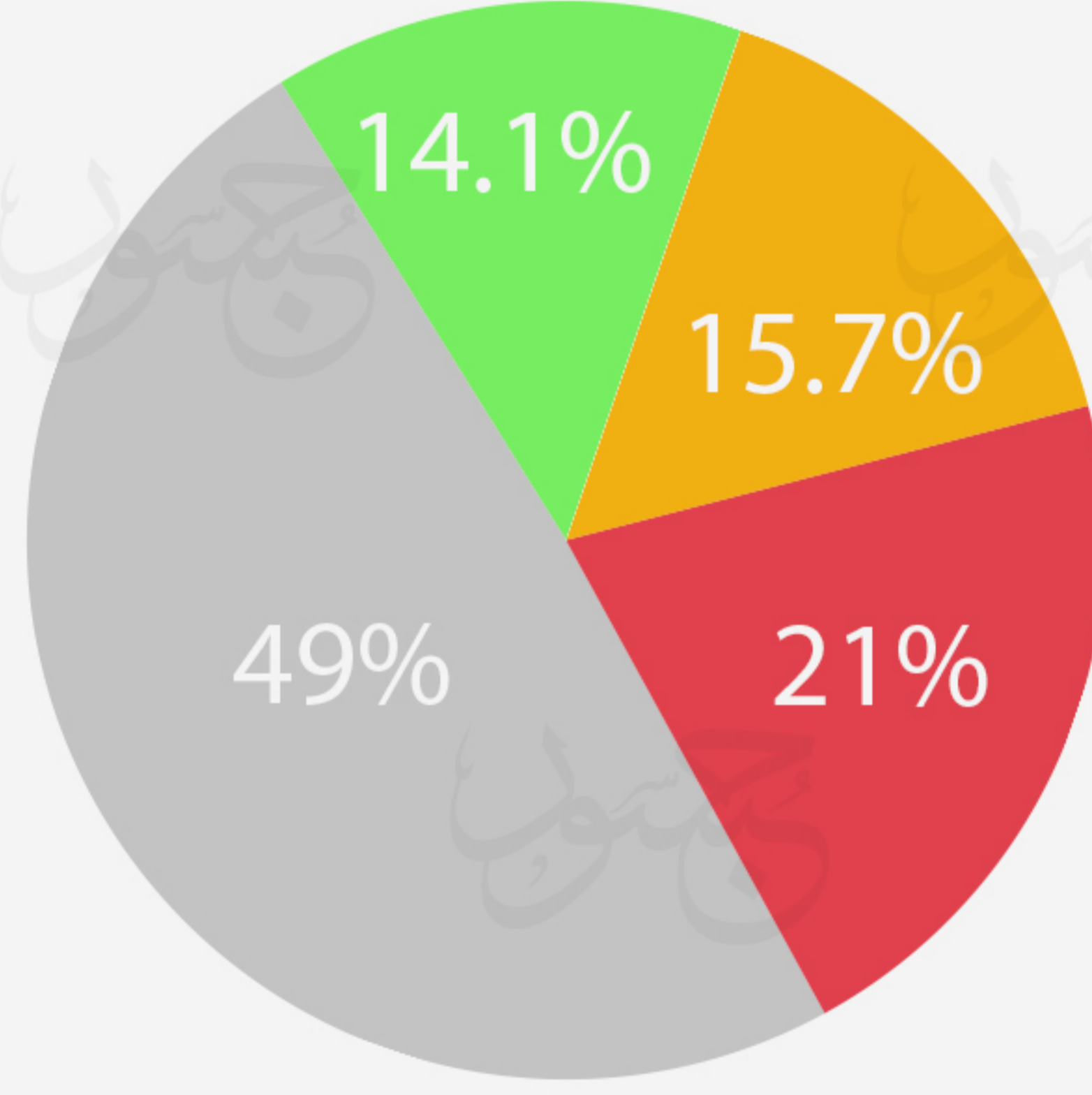
1:2,250,000 N  
0 12.5 25 50 km

- Semboller**  
**Nüfuz dağılımı**
- Özgür Suriye Ordusu(ÖSO)
  - Kürt Milisler (YPG)
  - DAEŞ, IŞİD, Irak Şam İslam Devleti
  - Essed Ordusu
  - Ateşkes bölgeleri
  - yerleşim kompleksleri
  - Alanları
  - yönleri
  - taşra

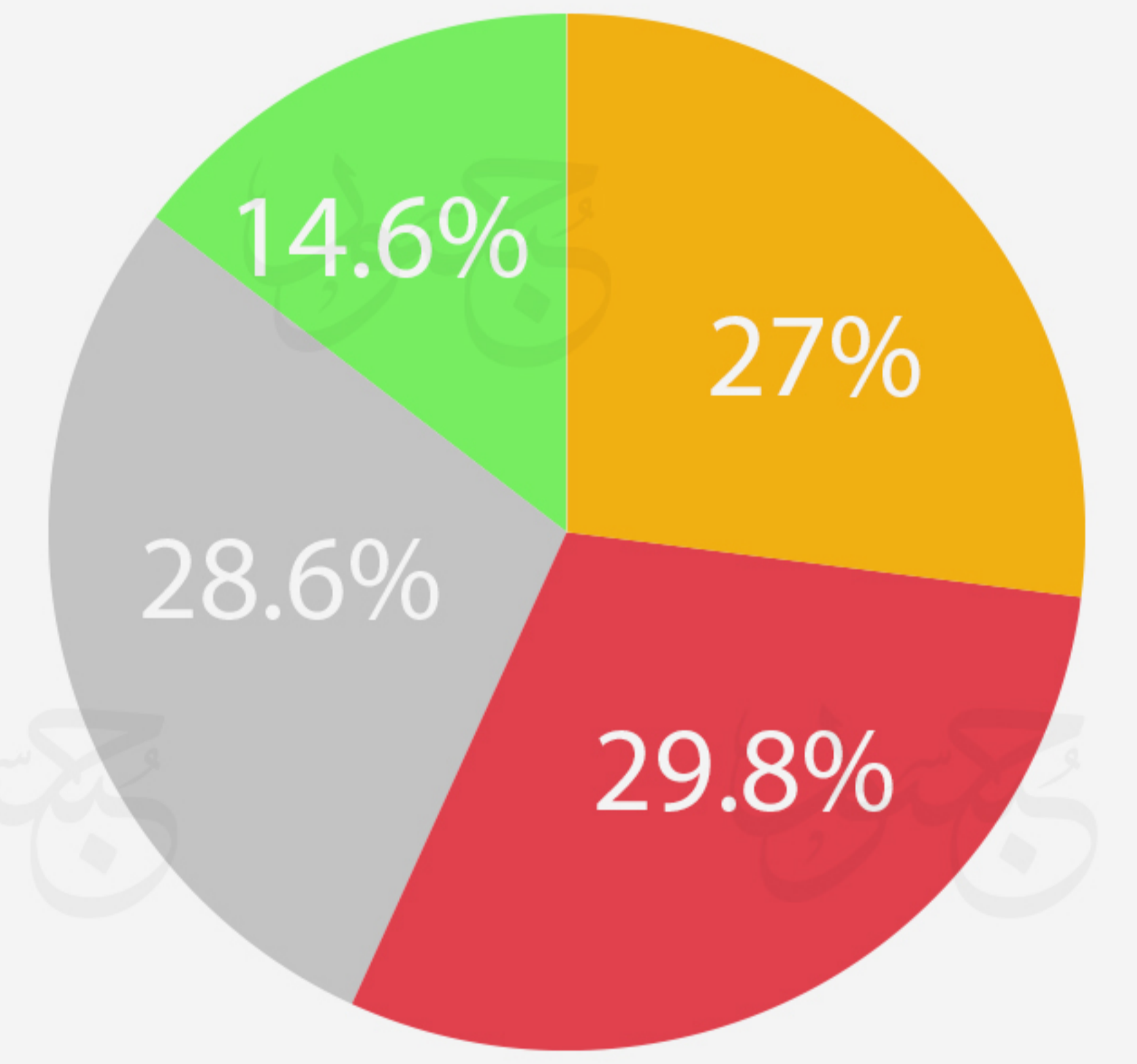
Bu dosyada bulunan bilgiler sınırlar ve isimler kurumun görüşünü ifade etmek zorundalığı yoktur ve her hangi bir şekilde kurumun tanınmasının anlamına gelemmez.  
Bu dosya özenle hazırlanmıştır bununla birlikte bütün notlar hoş karşılanacaktır



Toplam alan kontrol oranı

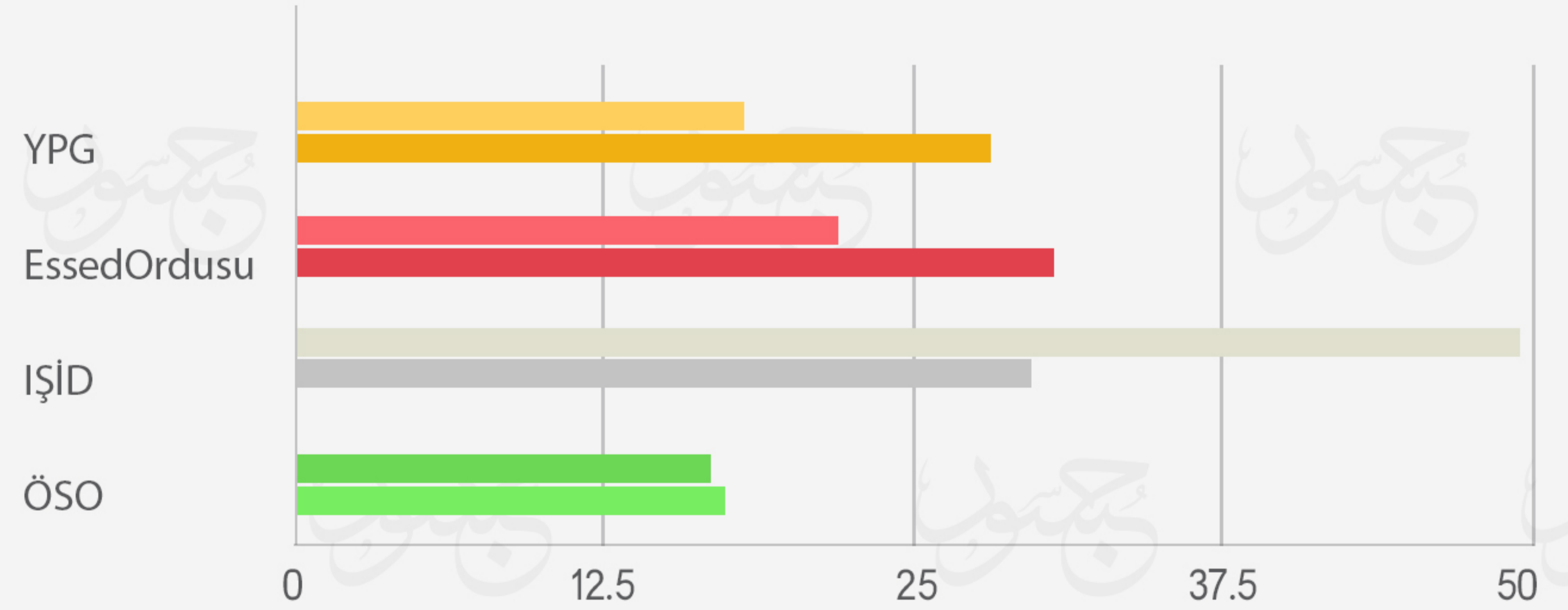


Etkin alan kontrol oranı



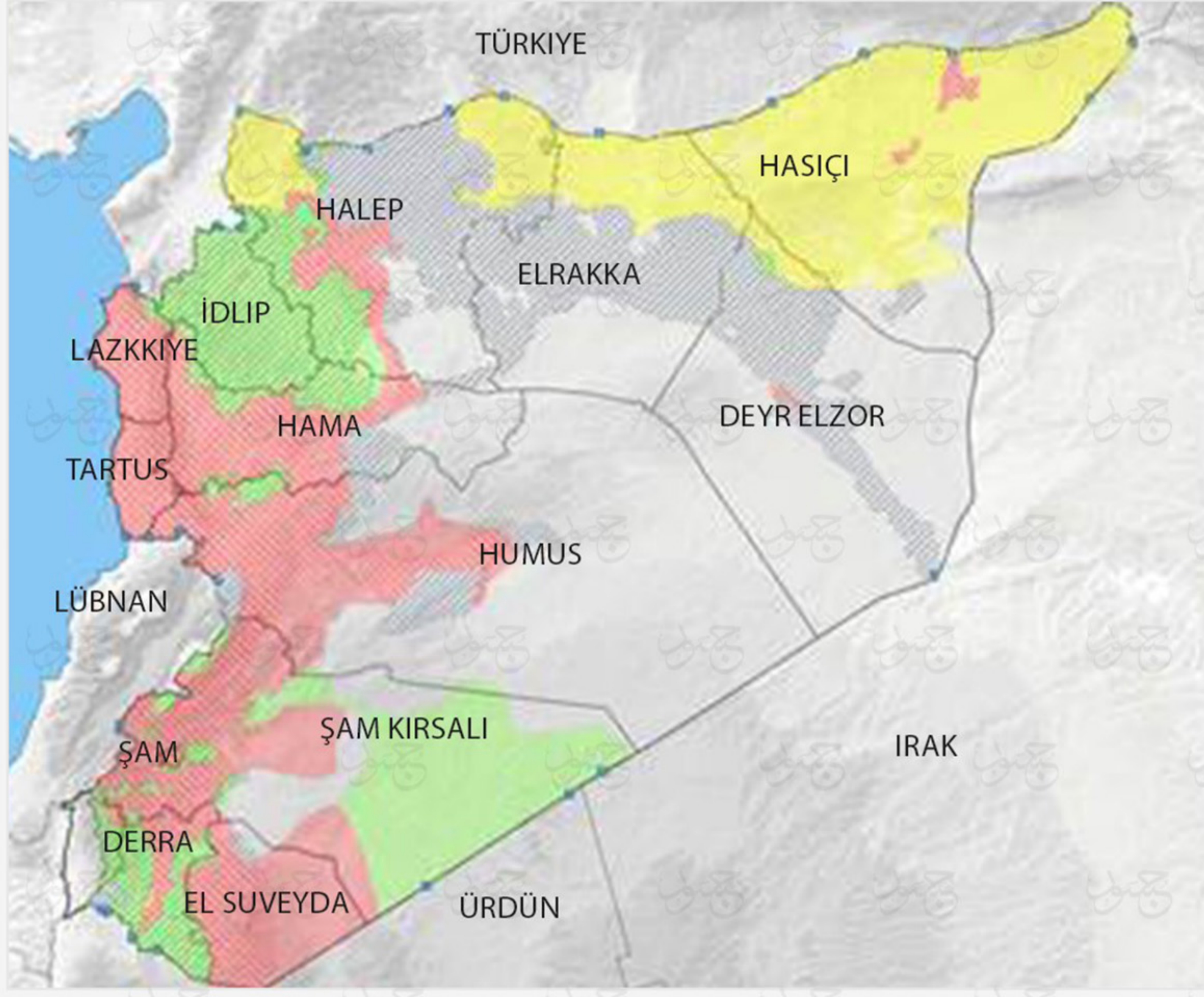
- Özgür Suriye Ordusu(ÖSO)
- Kürt Milisler (YPG)
- DAEŞ, IŞİD, Irak Şam İslam Devleti
- Essed Ordusu

Kontrolü	Toplam alan kontrol oranı	Etkin alan kontrol oranı
1 Kürt Milisler	% 15.7	% 27.0
2 Essed Ordusu	% 21.0	% 29.8
3 DAEŞ, IŞİD, Irak Şam İslam Devleti	% 49.0	% 28.6
4 Özgür Suriye Ordusu	% 14.1	% 14.6



# NÜFUZ HARİTASI

Mayıs 2016



Vilayetler	Özgür Suriye Ordusu (ÖSO)	Kürt Milisler (YPG)	DAEŞ, IŞİD, Irak Şam İslam Devleti	Eszed Ordusu	Ateşkes bölgeleri
İDLİP	100%	0%	0%	0%	0%
HASIÇI	0%	84%	13%	2%	0%
ELRAKKA	0%	25%	75%	0%	0%
EL SUVEYDA	2%	0%	5%	93%	0%
KUNEYTERA	79%	0%	1%	19%	0%
LAZKKIYE	5%	0%	0%	95%	0%
HALEP	16%	24%	49%	12%	0%
HAMA	15%	0%	33%	52%	0%
HUMUS	1%	0%	74%	25%	0%
DERRA	64%	0%	5%	30%	1%
ŞAM	7%	0%	1%	89%	3%
DEYR ELZOR	0%	1%	98%	0%	0%
ŞAM KIRSALI	6%	0%	21%	74%	0%
TARTUS	0%	0%	0%	100%	0%

