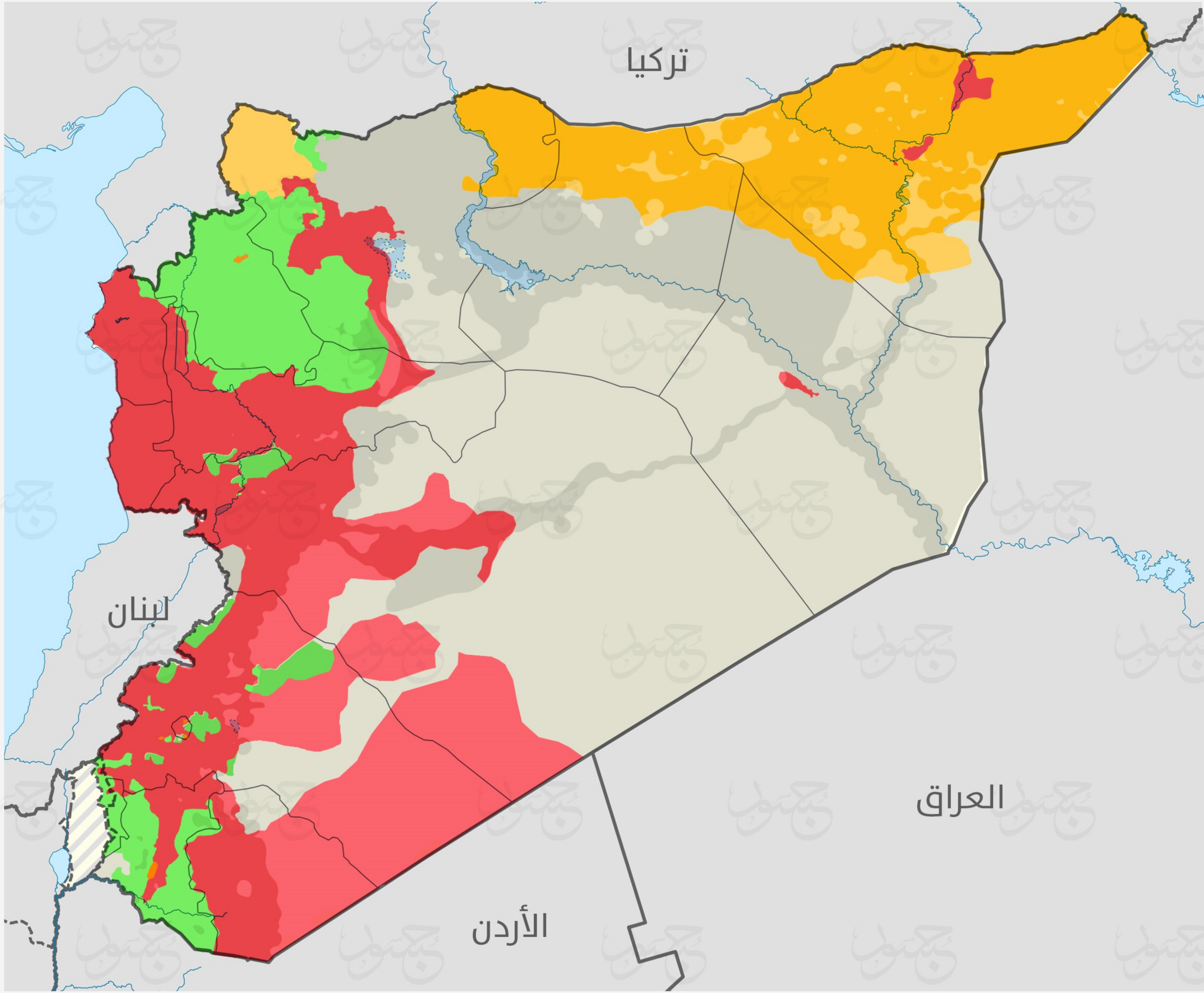


# خارطة النفوذ العسكري

نيسان-أبريل 2016



جسور للدراسات  
JUSOOR for STUDIES



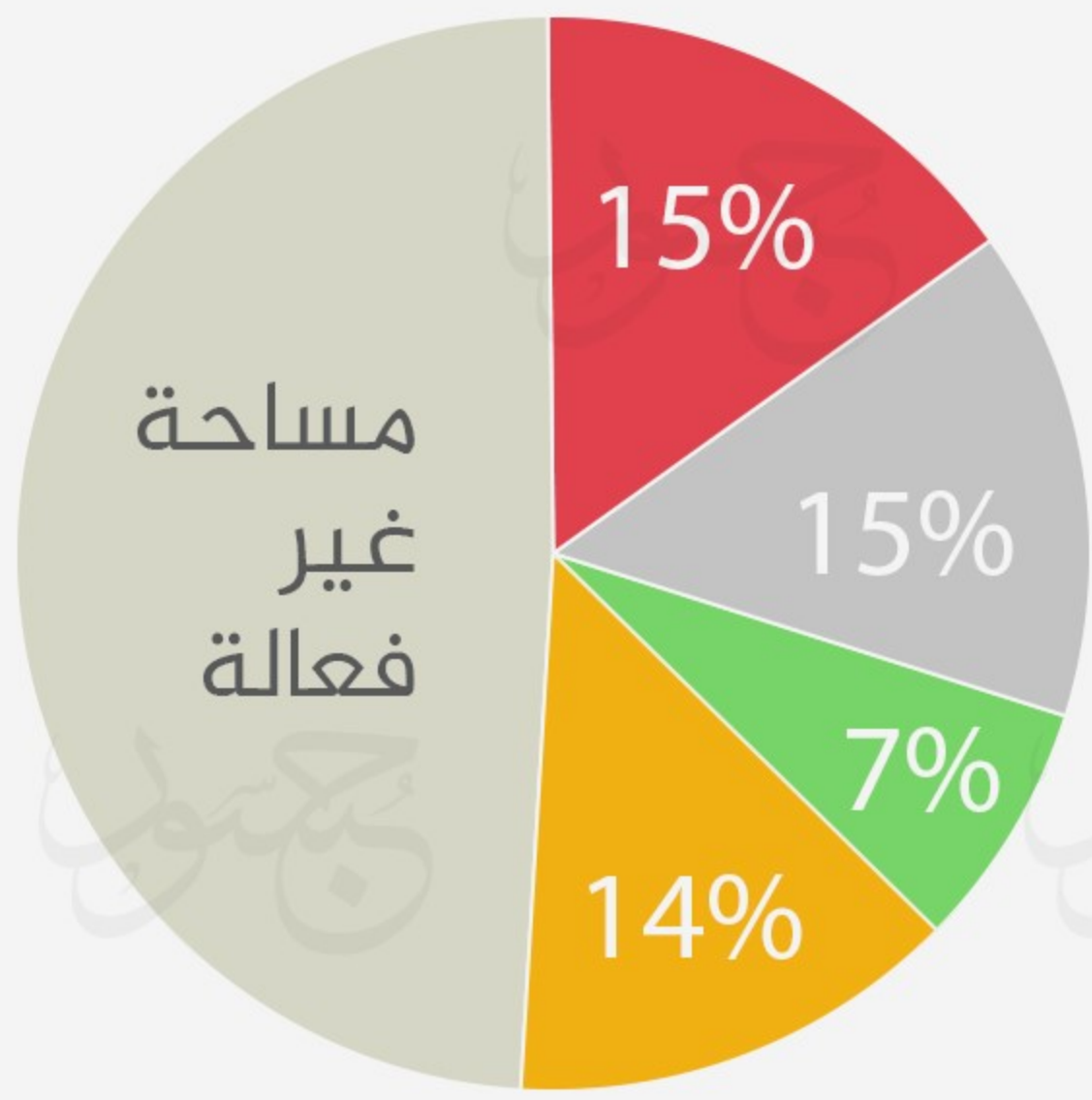
## الرموز

- حدود المحافظات
- توزع السيطرة
- الجيش الحر
- الفصائل الكردية
- تنظيم الدولة
- قوات الأسد
- مناطق الهدنة

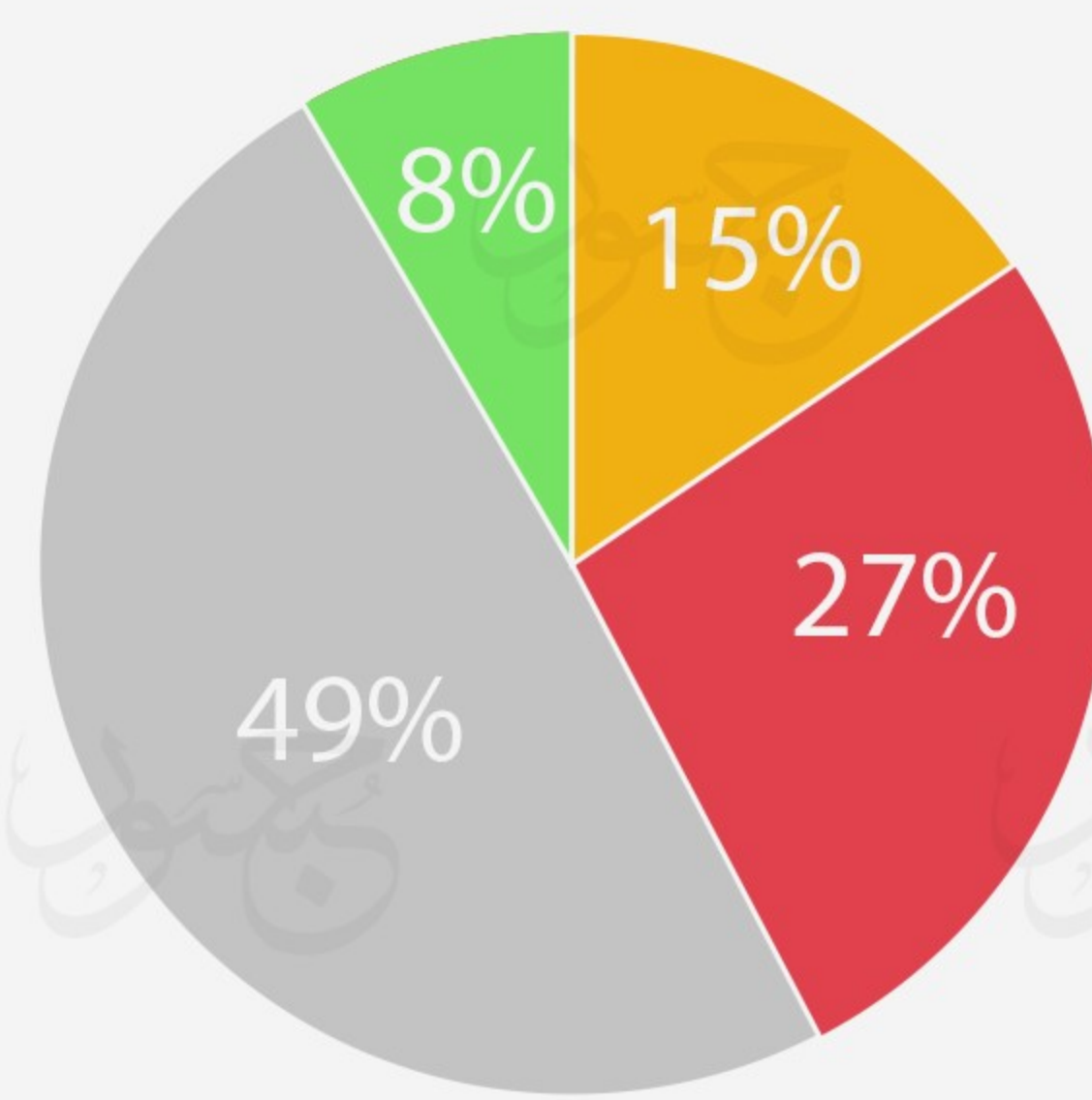
المعلومات والحدود والتسميات المذكورة في هذا المستند، لا تعبر بالضرورة عن رأي أو فكر المؤسسة ولا تعني بأي شكل من الأشكال اعترافاً بأي منها. تم توضيح الدقة في تحضير هذا المستند، ومع هذا فإن أي ملاحظات ستكون موضع ترحيب.



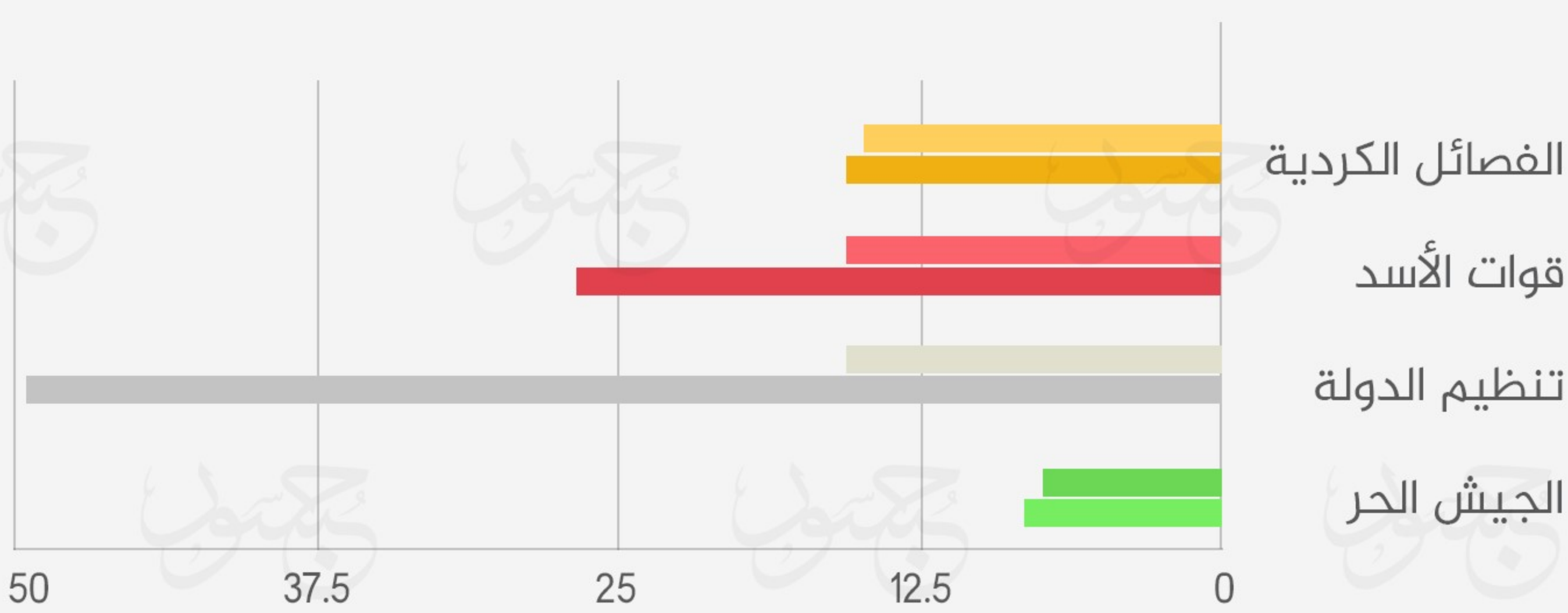
## نسبة السيطرة على المساحة الفعالة



## نسبة السيطرة على المساحة الكلية



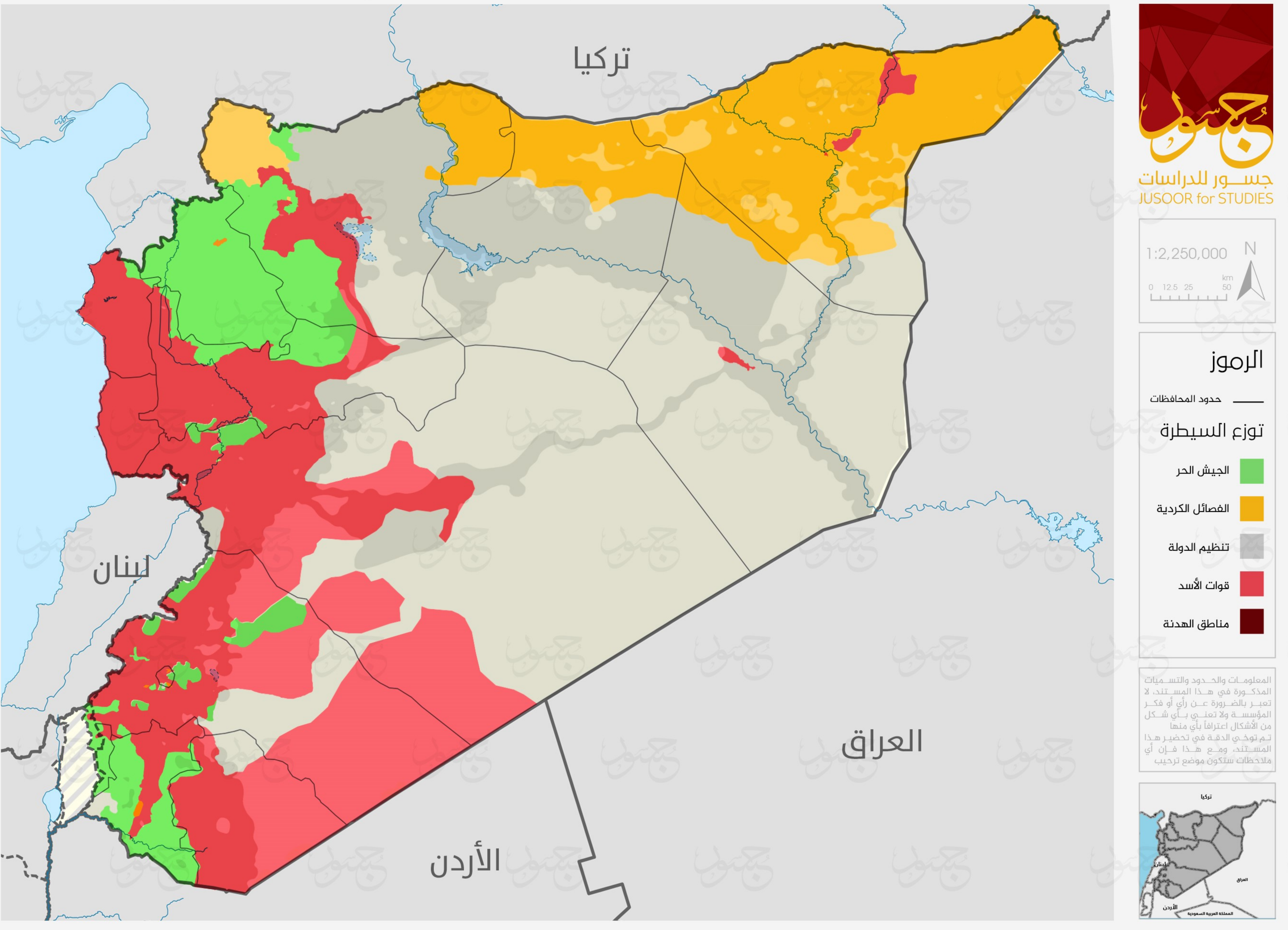
- الجيش الحر
- الفصائل الكردية
- تنظيم الدولة
- قوات الأسد



السيطرة	Held by	نسبة السيطرة على المساحة الكلية	نسبة السيطرة على المساحة الفعالة
1 الفصائل الكردية	YPG	15%	14%
2 قوات الأسد	AssadArmy	27%	15%
3 تنظيم الدولة	ISIS	49%	15%
4 الجيش الحر	FSA	8%	7%

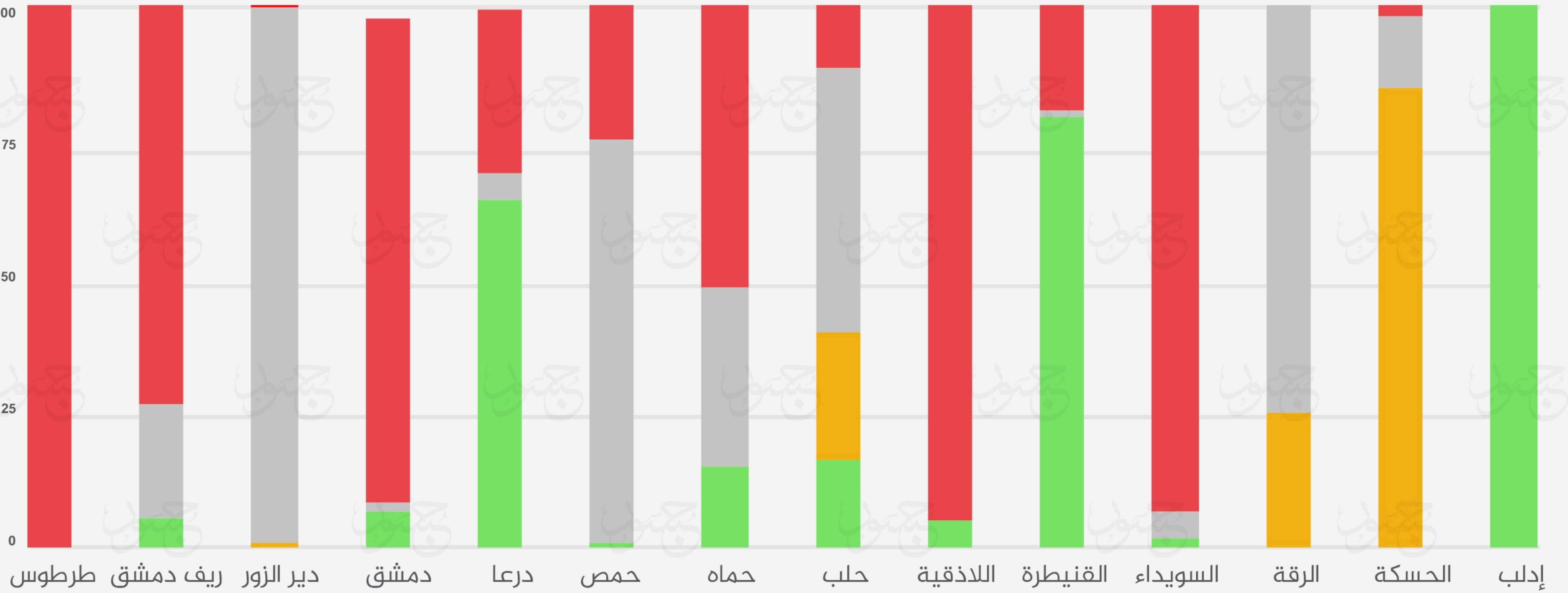
# خارطة النفوذ العسكري

نيسان-أبريل 2016

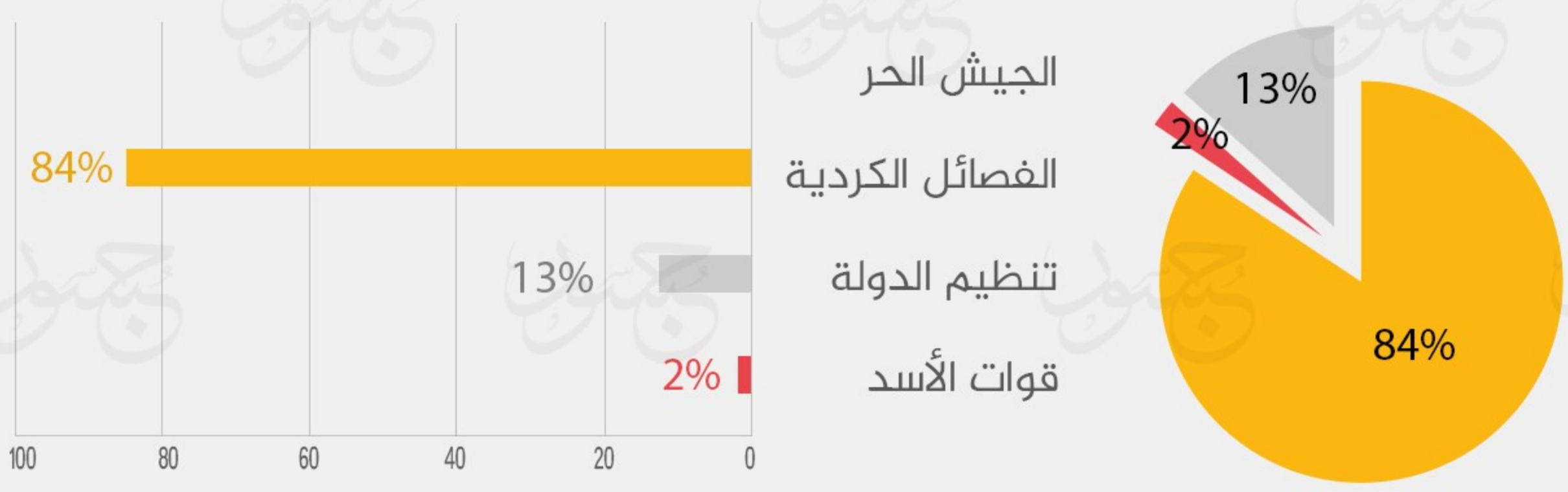


المحافظات	الجيش الحر	الفصائل الكردية	تنظيم الدولة	قوات الأسد
إدلب	100%	0%	0%	0%
الحسكة	0%	84%	13%	2%
الرققة	0%	25%	75%	0%
السويداء	2%	0%	5%	93%
القينيطرة	79%	0%	1%	19%
اللاذقية	5%	0%	0%	95%
حلب	16%	24%	49%	12%
حماه	15%	0%	33%	52%
حمص	1%	0%	74%	25%
درعا	64%	0%	5%	30%
دمشق	7%	0%	1%	89%
دير الزور	0%	1%	98%	0%
ريف دمشق	6%	0%	21%	74%
طرطوس	0%	0%	0%	100%

الجيش الحر الفصائل الكردية تنظيم الدولة قوات الأسد



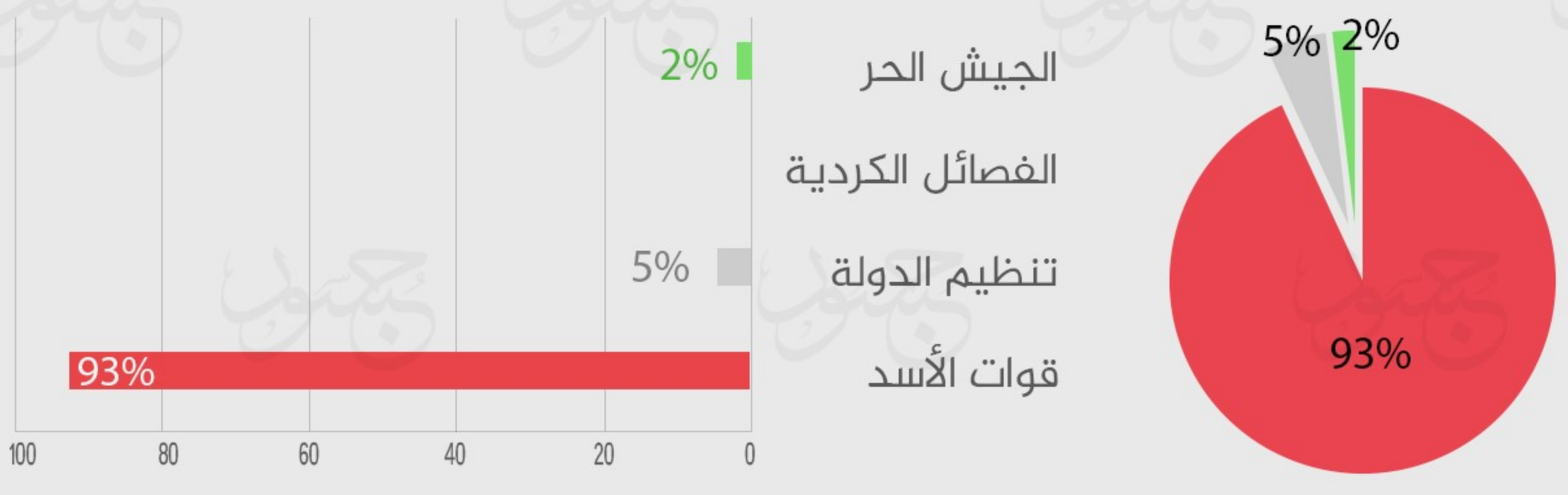
## محافظة الحسكة



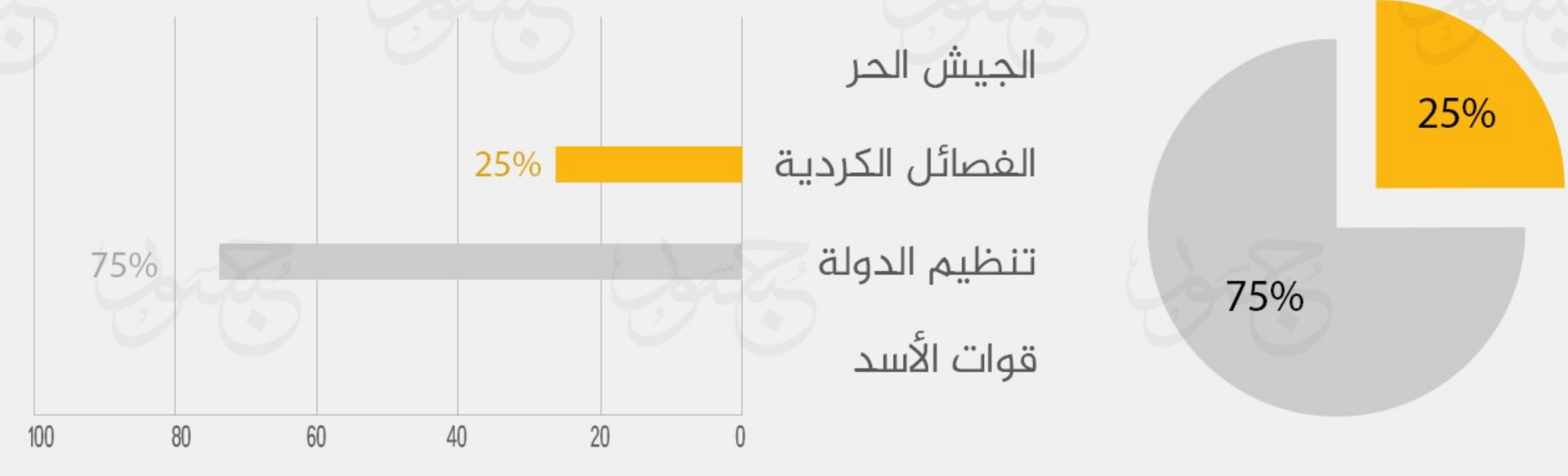
## محافظة إدلب



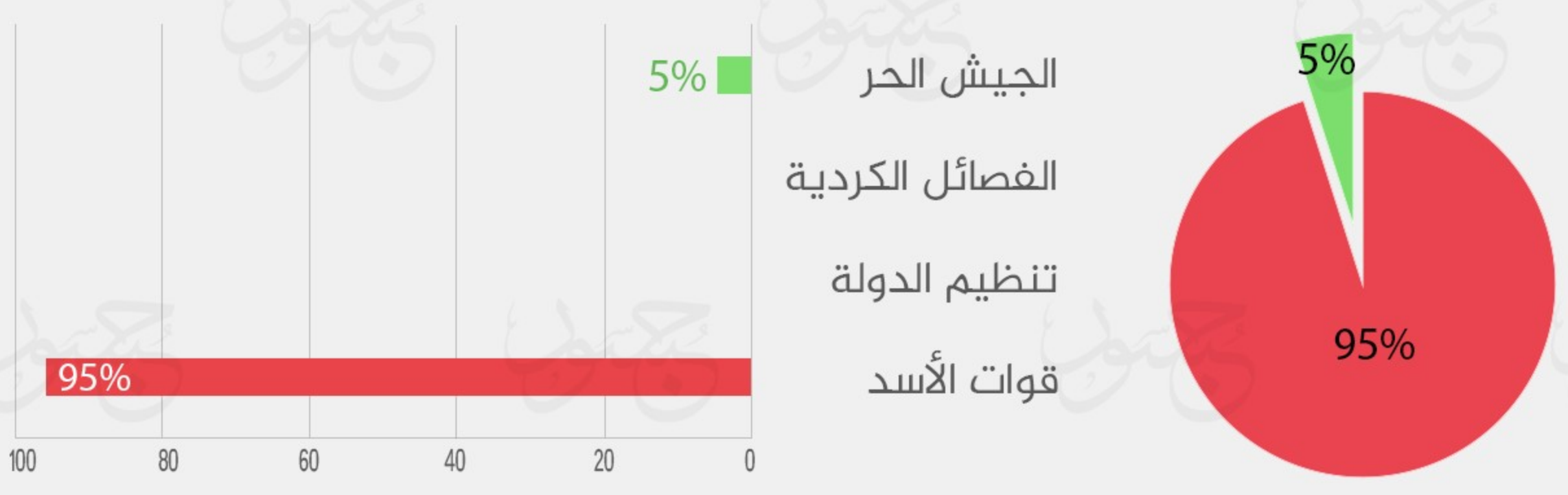
## محافظة السويداء



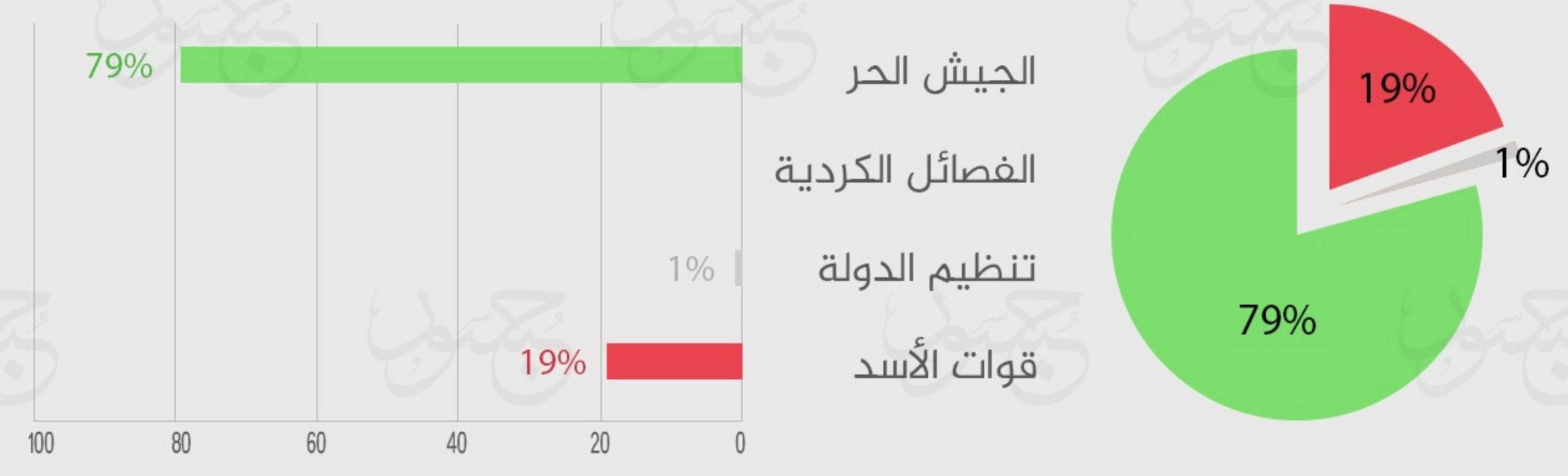
## محافظة الرقة



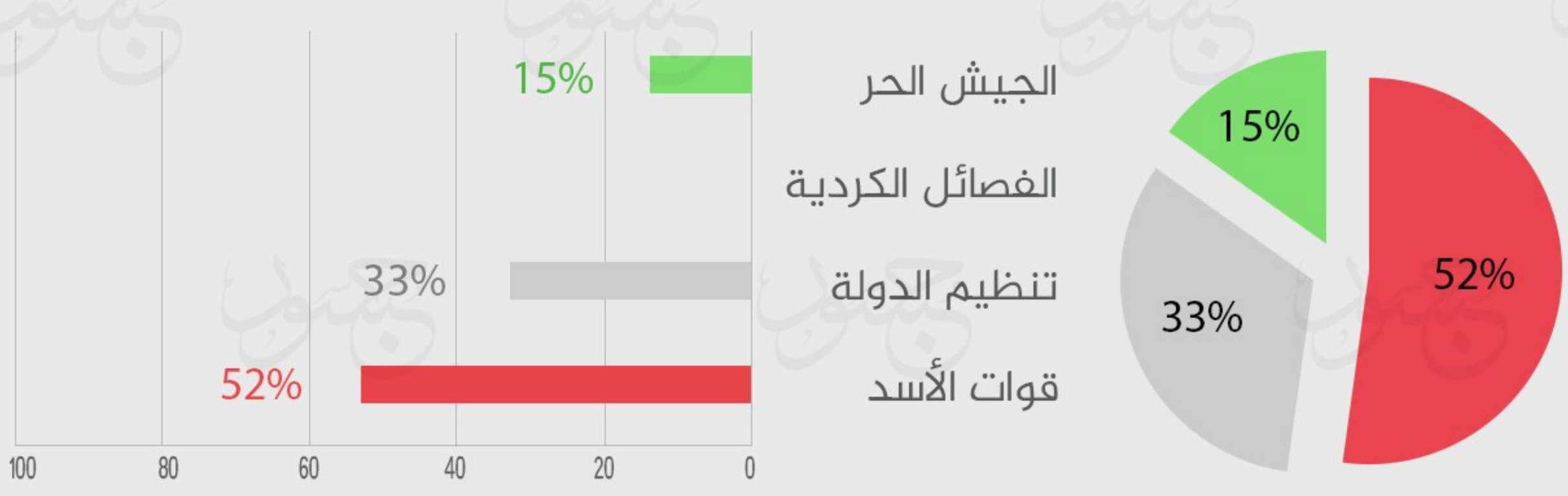
## محافظة اللاذقية



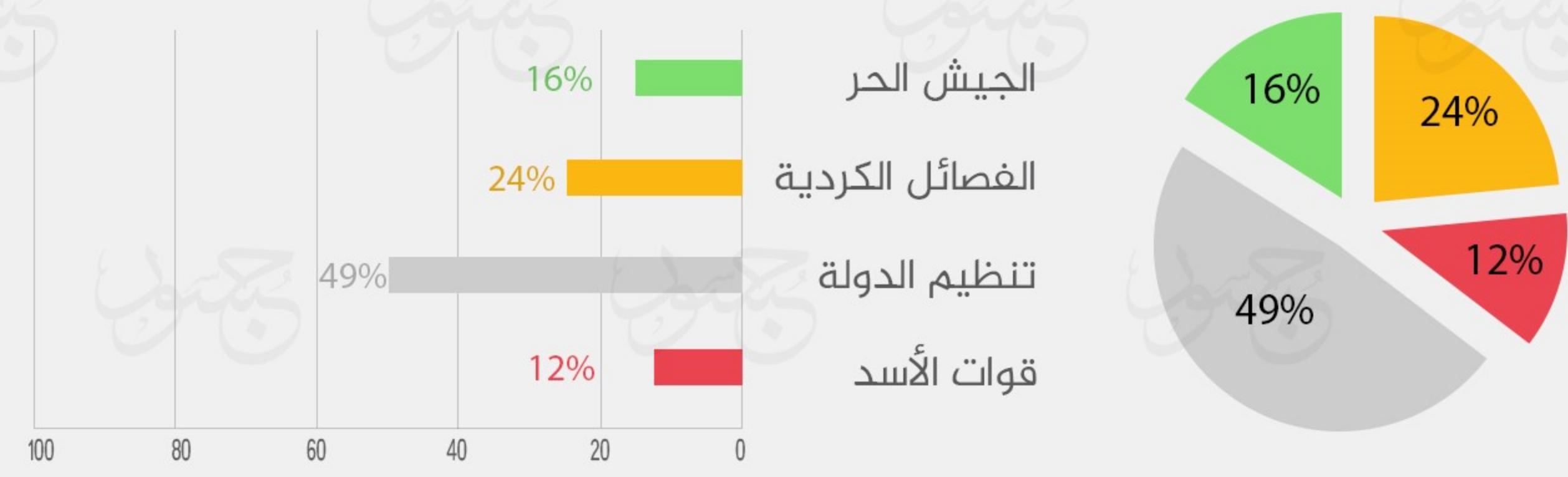
## محافظة القنيطرة



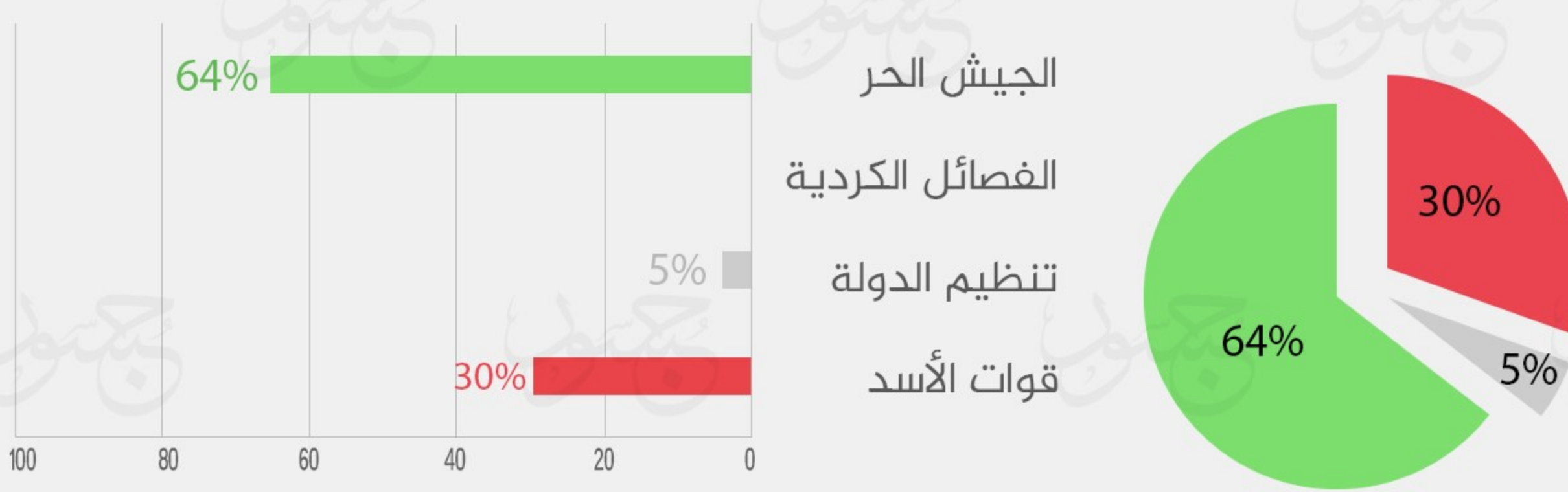
## محافظة حماة



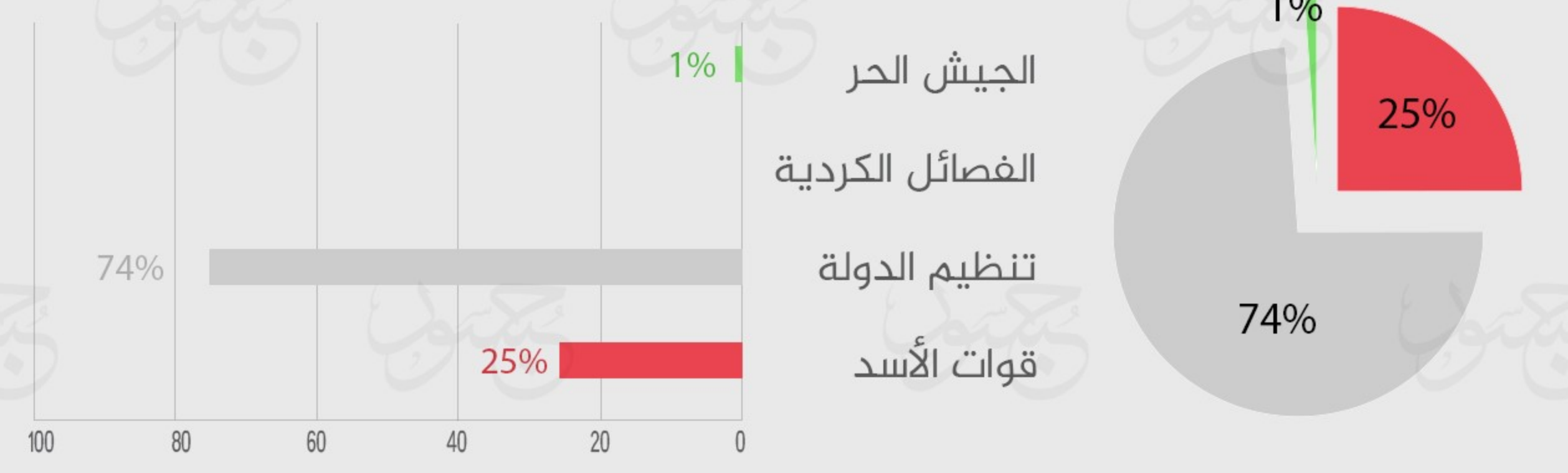
## محافظة حلب




## محافظة درعا



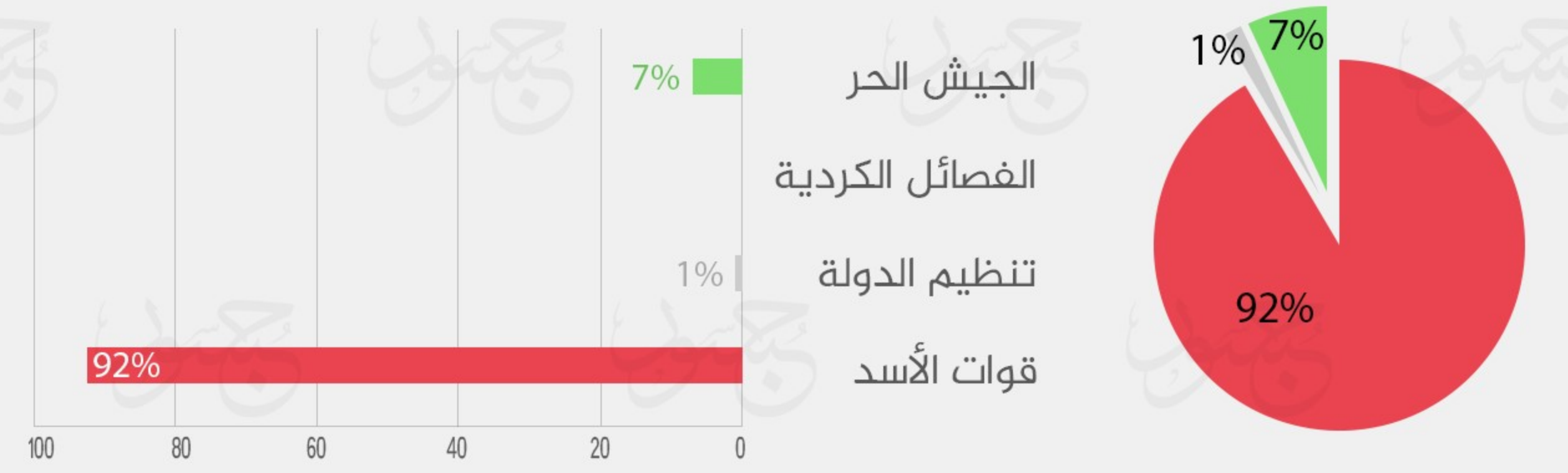
## محافظة حمص



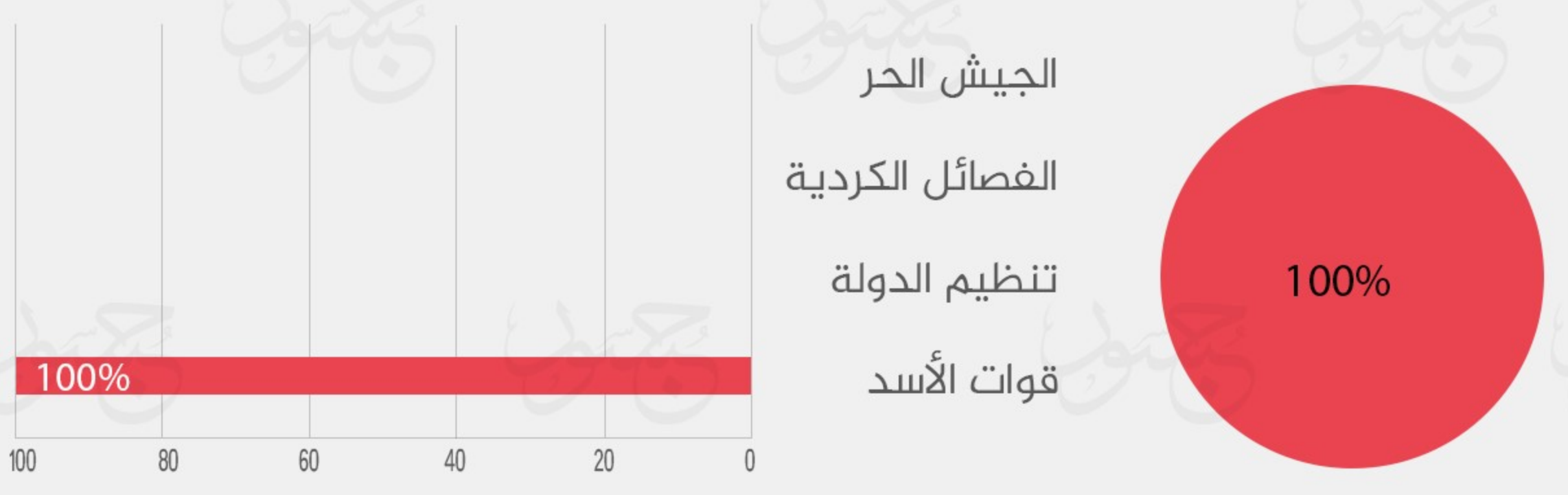
## محافظة دير الزور



## محافظة دمشق



## محافظة طرطوس



## محافظة ريف دمشق

